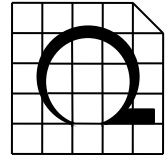


**Lüttelforst Erweiterung**

Anhang

Sanders Tiefbau GmbH & Co. KG, Schwalmtal

---



## Fachinformation

# Geologie und Grundwasser



- Grundwassermessstelle oberer Grundwasserleiter (Horizont 16)
- Grundwassermessstelle unterer Grundwasserleiter (Horizont 11D)

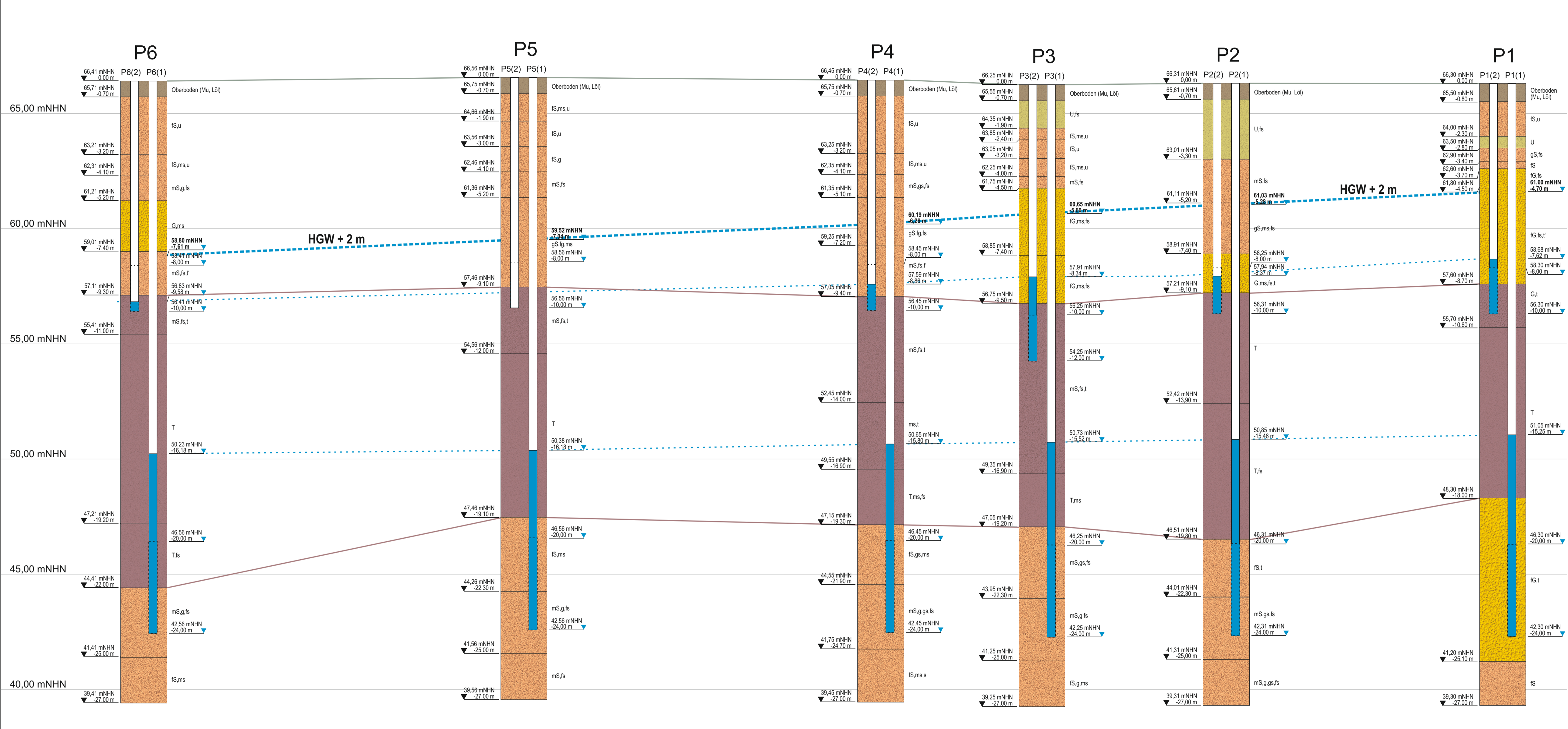






# Schnitt A-A

70,00 mNHN



GOK	66,41 mNHN
GW Horizont 16 (21.07.2020)	56,83 mNHN
GW Horizont 11D (21.07.2020)	50,23 mNHN
HGW + 2 m	58,80 mNHN
OK Horizont 11E	57,11 mNHN
UK Horizont 11E	44,41 mNHN

GOK	66,56 mNHN
GW Horizont 16 (21.07.2020)	trocken
GW Horizont 11D (21.07.2020)	50,38 mNHN
HGW + 2 m	59,52 mNHN
OK Horizont 11E	57,46 mNHN
UK Horizont 11E	47,46 mNHN

GOK	66,45 mNHN
GW Horizont 16 (21.07.2020)	57,59 mNHN
GW Horizont 11D (21.07.2020)	50,65 mNHN
HGW + 2 m	60,19 mNHN
OK Horizont 11E	57,05 mNHN
UK Horizont 11E	47,15 mNHN

GOK	66,25 mNHN
GW Horizont 16 (21.07.2020)	57,91 mNHN
GW Horizont 11D (21.07.2020)	50,73 mNHN
HGW + 2 m	60,65 mNHN
OK Horizont 11E	56,75 mNHN
UK Horizont 11E	47,05 mNHN

GOK	66,31 mNHN
GW Horizont 16 (21.07.2020)	57,94 mNHN
GW Horizont 11D (21.07.2020)	50,85 mNHN
HGW + 2 m	61,03 mNHN
OK Horizont 11E	57,21 mNHN
UK Horizont 11E	46,51 mNHN

GOK	66,30 mNHN
GW Horizont 16 (21.07.2020)	58,68 mNHN
GW Horizont 11D (21.07.2020)	51,05 mNHN
HGW + 2 m	61,60 mNHN
OK Horizont 11E	57,60 mNHN
UK Horizont 11E	48,30 mNHN


## Erweiterungsabgrabung Lüttelforst

### Schnitt A-A: Profilschnitte Bohrungen P1 - P6

Auftraggeber/Bauherr: Sanders Tiefbau Sanders Tiefbau GmbH & Co. KG	Maßstab: M.d.H.: 1:100 / M.d.L.: o. M.
Auftragnehmer/Ersteller: Henrik Koers, M.Sc Hki - Henrik Koers Ingenieurleistungen	Datum: 28.11.2020
	Version: 2.1
	Format: A2+



# Schnitt B-B



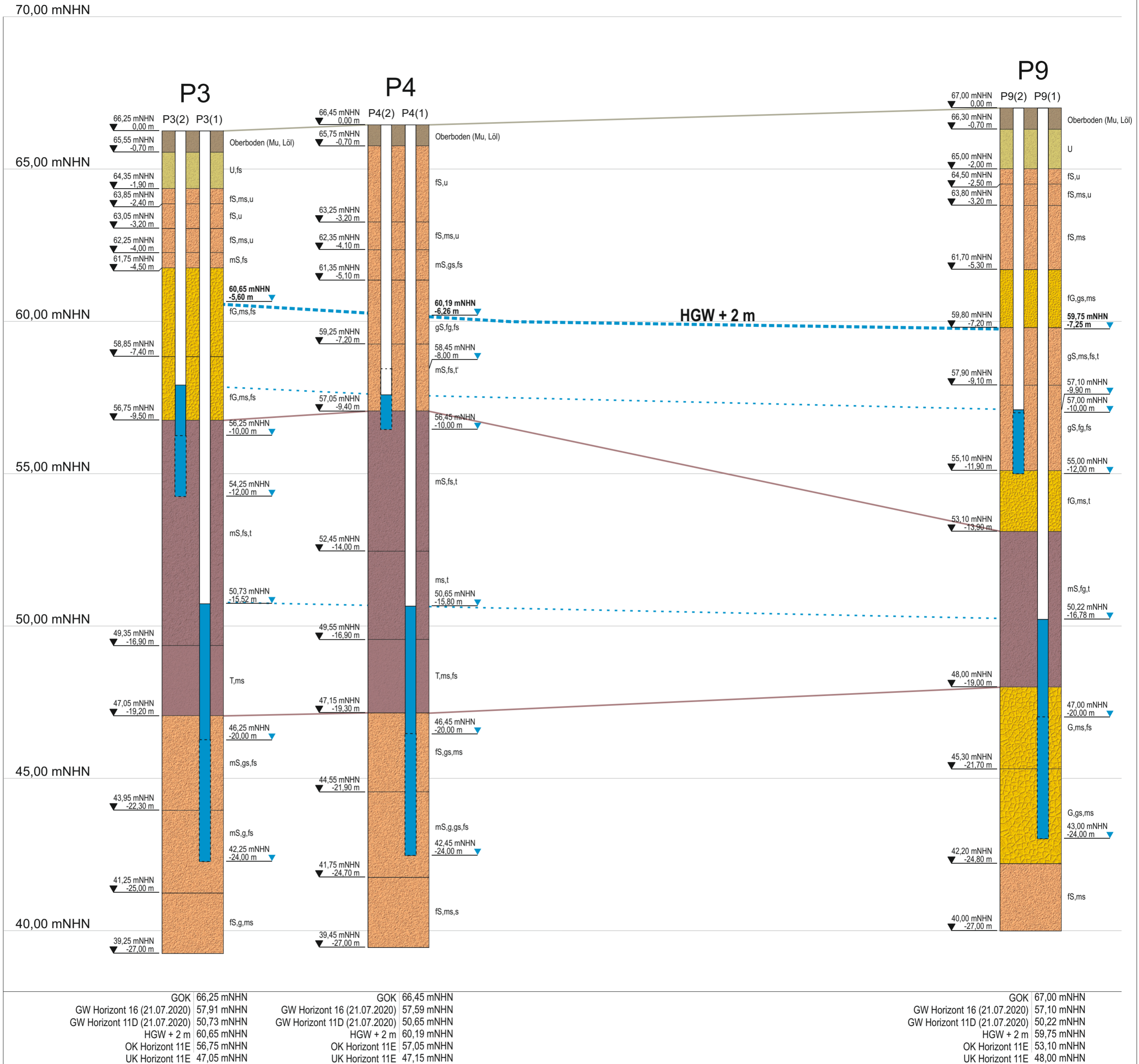
Erweiterungsabgrabung Lüttelforst

Schnitt B-B: Profilschnitte Bohrungen P7 - P11

Auftraggeber/Bauherr: Sanders Tiefbau Sanders Tiefbau GmbH & Co. KG	Maßstab: M.d.H.: 1:100 / M.d.L.: o. M.
Auftragnehmer/Ersteller: Henrik Koers, M.Sc Hki - Henrik Koers Ingenieurleistungen	Datum: 28.11.2020
Version: 2.1	Format: A2+



# Schnitt C-C



Erweiterungsabgrabung Lüttelforst

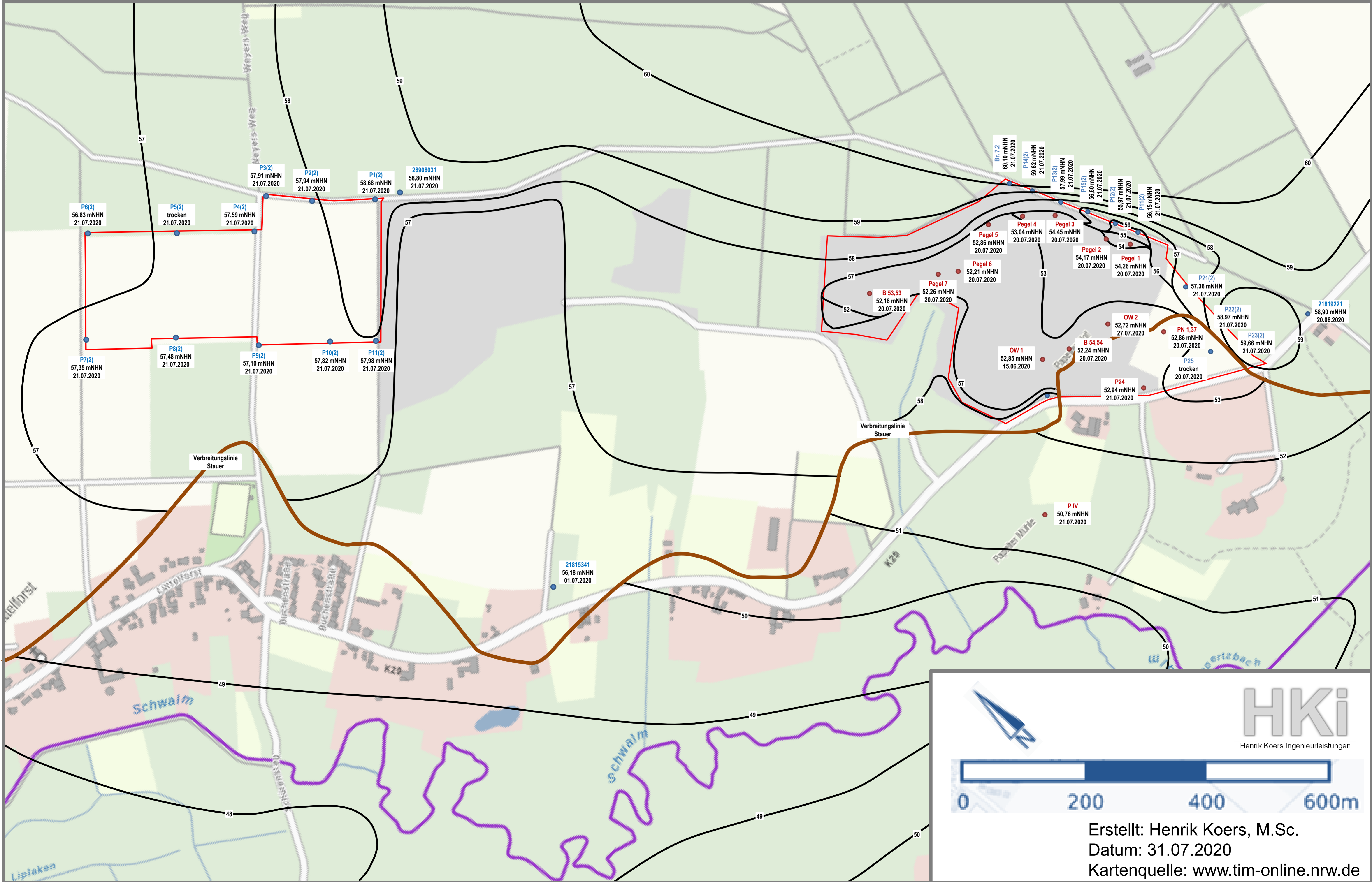
Schnitt C-C Profilschnitte Bohrungen P3, P4, P9

Auftraggeber/Bauherr: Sanders Tiefbau Sanders Tiefbau GmbH & Co. KG	Maßstab: M.d.H.: 1:100 / M.d.L.: o. M.
Auftragnehmer/Ersteller: Henrik Koers, M.Sc Hki - Henrik Koers Ingenieurleistungen	Datum: 28.11.2020
	Version: 2.1
	Format: A3+



# Grundwassergleichenplan Lüttelforst – oberer Grundwasserleiter (Horizont 16)

Stand: Juli 2020



Erstellt: Henrik Koers, M.Sc.  
Datum: 31.07.2020  
Kartenquelle: [www.tim-online.nrw.de](http://www.tim-online.nrw.de)